




Waldreservate (Programm Biodiversität im Wald)

-  Keine aktiven Eingriffe
-  Minimale Eingriffe
-  Biodiversitätsförderung durch gezielte Eingriffe

Altholzinsel (Programm Biodiversität im Wald)

-  Altholzinsel

Biotopbäume (Programm Biodiversität im Wald)

-  Biotopbäume (Programm Biodiversität im Wald)

Waldrand (Programm Biodiversität im Wald)

-  Waldrand


Feuchtbiotop (Programm Biodiversität im Wald)

-  Feuchtbiotop

Lichter Wald (Programm Biodiversität im Wald)

-  Lichte Wälder

Wytweide (Programm Biodiversität im Wald)

-  Wytweide

Baumartenvielfalt (Programm Biodiversität im Wald)

-  Baumartenvielfalt


Lebensräume und Arten (Programm Biodiversität im Wald)

-  Lebensräume und Arten


Witischutzzone


-  Witischutzzone

Reservate (Naturreservate)

-  Reservate (Naturreservate)

Teilgebiete (Naturreservate)

-  Teilgebiete (Naturreservate)

 Trockenwiesen und -weiden

 Primäres Hochmoor


 Sekundäres Hochmoor

 Hochmoorumfeld



 Wasser

 Torf

Amphibienstandorte

-  N+L: geplant
-  N+L: realisiert
-  Dritte: geplant
-  Dritte: realisiert

















Amphibien (Wanderobjekte)

-  Bereich A (dient der Fortpflanzung der Amphibien - alle Gewässer welche sicher oder potentiell der Fortpflanzung dienen)
-  Bereich B (Nährstoffpufferzone und engerer Landlebensraum angrenzend an das Fortpflanzungsgewässer)



KARCH-Objekte Amphibien

-  KARCH-Objekte Amphibien

Vereinbarungsflächen Mehrjahresprogramm Natur und Landschaft (MJPNL)

-  Ackerlebensraum (Buntbrache)
-  Ackerlebensraum (Saum)
-  Hecke
-  Lebhag
-  Hostet
-  Obstbaumlandschaft
-  Wasserbeeinflusste Lebensräume Weiden
-  Wasserbeeinflusste Lebensräume Wiesen
-  Weide LN
-  Weide SöG
-  Wiese
-  Status angemeldet
-  Status prüfen
-  Status bearbeiten
-  Status zur Unterschrift freigegeben
-  Status zurückgestellt

Flachmoore regionaler Bedeutung

-  Flachmoore regionaler Bedeutung
-  Flachmoore


Blaue Flächen Grenchen

-  Blaue Flächen Grenchen

Flechte

-  Flechte

Moos

-  Moos